







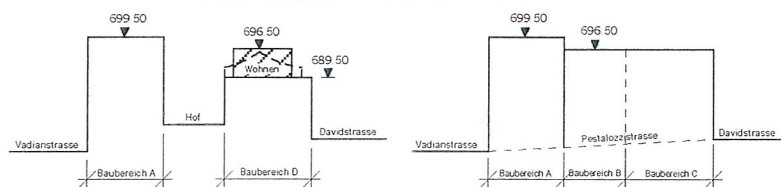
Legende / Bestimmungen

Festlegungen







-  Baulinie für Sockel- und Untergeschosse hofseitig, aufgehoben
-  Ein- / Ausfahrt Polizeigebäude, bestehend
-  Einfahrt Parkgarage, neu
-  Ausfahrt Parkgarage, neu
-  Beschränkte Anlieferung, Zu- und Wegfahrt
-  Notausfahrt

Nutzungsvorschriften

Die Wohnnutzung in den Baubereichen B und C entfällt.



Hinweise gemäss rechtsgültigem Plan vom 11.5.1994

-  Umgrenzung Plangebiet
-  Baulinie für Hauptbauten strassenseitig
-  Baulinie für Hauptbauten hofseitig
-  Baulinie für Sockel- und Untergeschosse strassenseitig
-  Maximale Gebäudehöhe in m. ü. M.
-  Neu zu pflanzende Bäume

Überbauungsplan 1:500 Areal Lagerhäuser

Änderung des Planes vom 11.5.1994

gemäss Art. 22 ff. Baugesetz vom 6. Juni 1972

Vom Stadtrat erlassen

Am:

Der Stadtpräsident

Im Namen des Stadtrates:
Der Stadtschreiber

Öffentlich aufgelegt

Vom:
bis:

Vom Baudepartement genehmigt

Am:

Mit Ermächtigung:
Der Leiter des Planungsamtes

Planung: Eigenmann Rey Rietmann, Raumplaner BSP/FSU, Kirchgasse 16, 9004 St. Gallen 071 227 62 62



Stadtplanung
Datum: 24.01.2001

